

# La transition : une opportunité pour les quartiers populaires ?

Regards croisés entre les États-Unis et la France

Flaminia Paddeu

Maîtresse de Conférences en Géographie  
Université Paris 13 – Laboratoire PLEIADE

[flaminia.paddeu@univ-paris13.fr](mailto:flaminia.paddeu@univ-paris13.fr)



# « DE LA CRISE URBAINE À LA RÉAPPROPRIATION DU TERRITOIRE

## Mobilisations civiques pour la justice environnementale et alimentaire dans les quartiers défavorisés de Detroit et du Bronx à New York »

Thèse de doctorat de géographie, 2015

Hunts Point, South Bronx, New York City



**Mouvements de Justice Environnementale**

Pop.: 12 281

Pop. sous le seuil de pauvreté: 43,9 %

Pop. constituée de minorités: 98,7 %

Jefferson-Mack, East Side, Detroit



**Mouvements de Justice Alimentaire**

Pop.: 11 070

Pop. sous le seuil de pauvreté: 40,8 %

Pop. constituée de minorités: 93,3 %

# Déroulé de la présentation

1. (In)Justices environnementales et alimentaires
2. Des mobilisations au risque de l'éco-gentrification. Le cas du Bronx et de Detroit (États-Unis)
3. Ecologie sociale en quartiers populaires. Le cas de Villetaneuse (France)

# **(In)Justices environnementales et alimentaires**

Cadre théorique et enjeux

# Justices environnementales et alimentaires

- Naissance dans les 1980s et 1990s aux Etats-Unis
- Un mouvement social de résidents urbains locaux issus des minorités
  - luttant contre l'implantation presque systématique des sources de nuisances et pollutions dans des quartiers de minorités ethniques et/ou pauvres et pour avoir accès aux décisions politiques concernant leur répartition (Bullard & Johnson 1997)
  - abordant explicitement les inégalités alimentaires (race et/ou classe) et souhaitant agir sur le caractère injuste du système (agri)alimentaire (Agyeman & Mc Entee, 2014)
- Une série de mobilisations contre une situation d'injustice distributive, inclusive et représentative (Young 2000) dans les quartiers populaires
  - un répertoire d'action collective contestataire
  - la mise en place d'alternatives
  - une concentration spatiale dans les quartiers populaires

# Des injustices environnementales et alimentaires symptomatiques de relations asymétriques

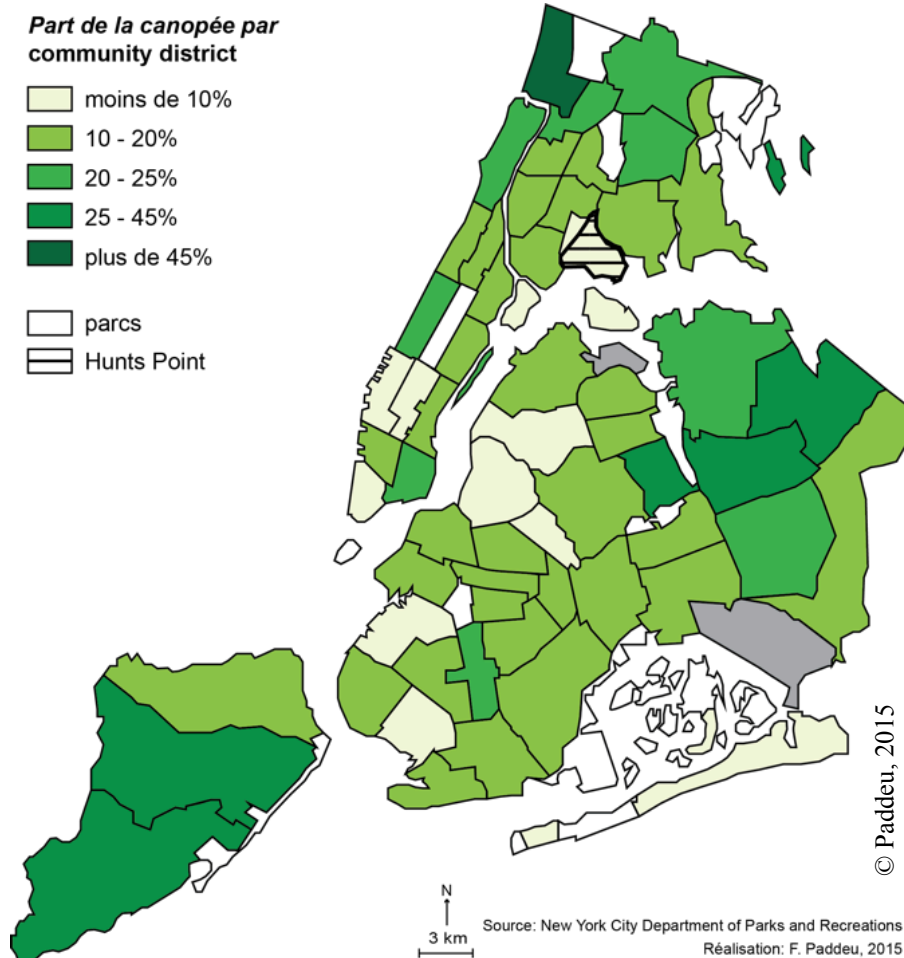
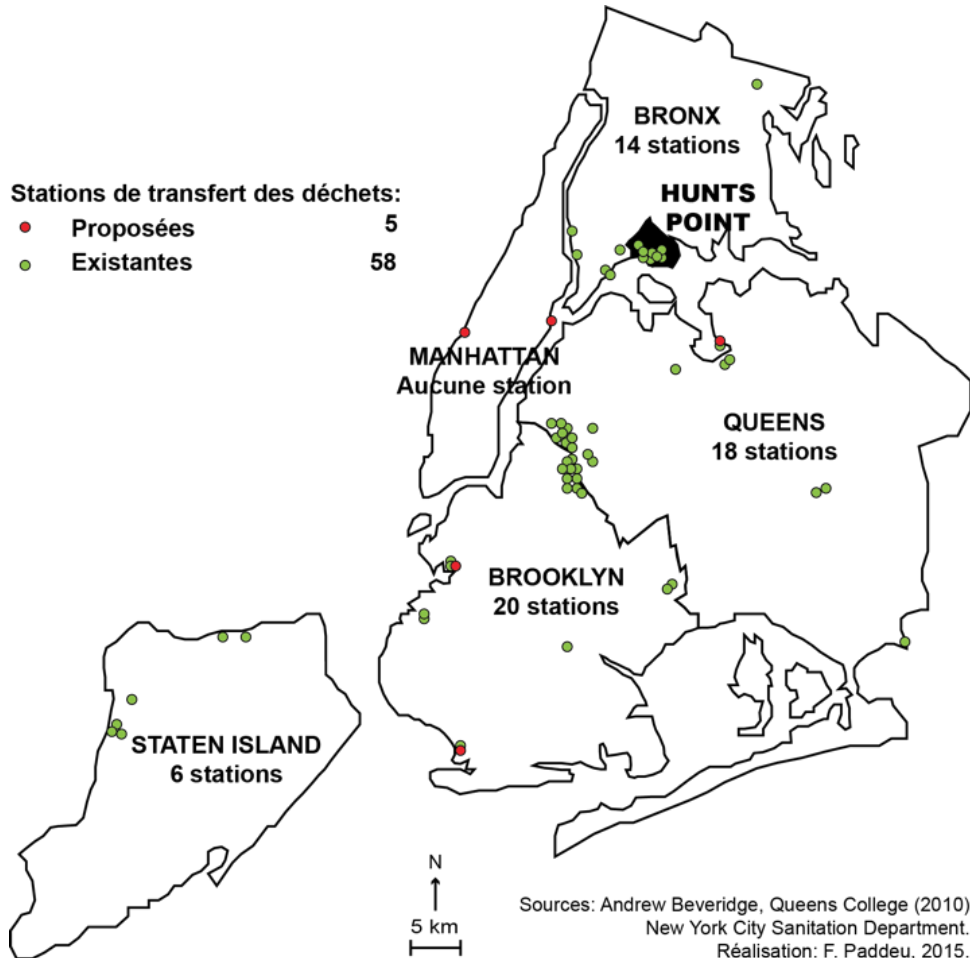
- Une accessibilité environnementale inégalitaire
  - les minorités ethniques et/ou personnes défavorisées ont moins accès aux espaces verts et parcs que les personnes blanches ou aisées
  - des ressources publiques ou du secteur non-lucratif plus faibles investies dans les espaces verts dans les quartiers populaires
  - une sous-utilisation plus fréquente des parcs dans les quartiers défavorisés si perçus comme dangereux ou « appartenant » à une autre communauté
- Un manque d'accessibilité et de sécurité alimentaires dans les « déserts alimentaires » (Cummins & Macintyre 2002)
  - une distance forte des supermarchés et une distance faible des *fast-foods*
  - un effet délétère des problèmes de mobilité sur le régime alimentaire
  - des problèmes de santé publique

# Des mobilisations au risque de l'éco-gentrification

Le cas du Bronx et de Detroit (États-  
Unis)



# Des quartiers populaires qui cumulent relégation urbaine et accessibilité environnementale et alimentaire diminuée





# Une situation vécue comme une injustice socio-spatiale et comme un stigmat

« [J'ai entendu parler des causes environnementales pour la première fois dans les années] 1980-90. On a organisé toutes sortes de manifestations par ici pour essayer de se débarrasser de ces usines. Comme ça puait par moment ! C'était horrible. » (Charles, entretien, 20 mars 2012)

« Même si ce n'était pas exactement de la justice environnementale, ça a marqué le début d'une discussion sur le manque de ressources chez nous par rapport aux autres quartiers, et même par rapport à d'autres quartiers pauvres. » (Oprah, entretien, 19 mars 2012)

# Des mobilisations d'habitants majoritairement issus des minorités s'appuyant sur des réseaux locaux (caritatifs, religieux, scolaires...)





# Une cristallisation autour de logiques d'appropriation des espaces vacants



Jefferson-Mack (Detroit)

Usages des parcelles à Jefferson-Mack (secteur Mount Elliott)

© Paddeu, 2012

© Paddeu, 2015



# Des stratégies diversifiées de contestation, d'alliance et/ou d'autonomie face aux pouvoirs publics

- manifestations, pétitions contre nuisances et pollutions
- co-construction avec les collectivités territoriales de projets
- alternatives informelles et autonomes en cas de municipalité faillie et de politique d'austérité



Concrete Plant Park, un parc au bord de la Bronx River qui prend place sur une friche industrielle (Bronx)



# Des actions collectives énoncées comme réparatrices et émancipatrices

- dé-toxification, transformation et aménagement de l'environnement local
- revalorisation de l'identité et des représentations territoriales



Hunts Point Riverside Park, traversé par la South Bronx Greenway (Bronx)



# L'augmentation de l'accessibilité et la sécurité alimentaire pour les habitants impliqués et plus marginalement pour les autres

Jefferson-Mack (Detroit)



Jardin communautaire de Farnsworth



Jardin communautaire de Georgia Street



Ferme associative d'Earthworks



Ferme commerciale de Rising Pheasant



# Une attention et une valorisation des habitudes et cultures alimentaires des minorités ethniques



Mark Covington devant des semis (okras, courge, brocoli...) à Georgia Street Community Garden (Detroit)



# Une montée en compétence pédagogique et professionnelle via des formations ou des emplois informels



Deux entrepreneurs ayant bénéficié de la formation EAT d'Earthworks (Detroit)



# Une reconfiguration de l'environnement urbain local visant à agir sur les mécanismes néfastes de la décroissance urbaine



« Growing Detroit » au jardin de GSCG (Detroit)

Panneau à l'entrée de la ferme Earthworks

## Au risque de l'eco-gentrification (Dooling 2009, Patrick 2011)

- un mécanisme d'attractivité résidentielle mené par les aménités environnementales
- des risques de déplacement ou d'exclusion des résidents de longue date/populaires

« On a tout laissé pourrir et puis tout à coup on découvre que le quartier a du potentiel. Même si je ne trouve pas que le quartier de Hunts Point soit si beau, c'est vrai que c'est au bord de l'eau et relativement proche de Manhattan, ce qui en fait un site de choix pour des projets immobiliers de luxe. » (Deborah, entretien, 18 mai 2011)

« Je veux quand même poursuivre notre lutte pour avoir des espaces verts mais eux [les adolescents], ils veulent savoir qui va en profiter. » (Camila, entretien, 23 mars 2012)



# Un processus accentué par les dynamiques des marchés immobiliers métropolitains et les politiques urbaines « durables »

- relègue les questions de justice sociale ou des inégalités au second plan



Projets urbains en cours sur la friche d’Oak Point (Bronx)

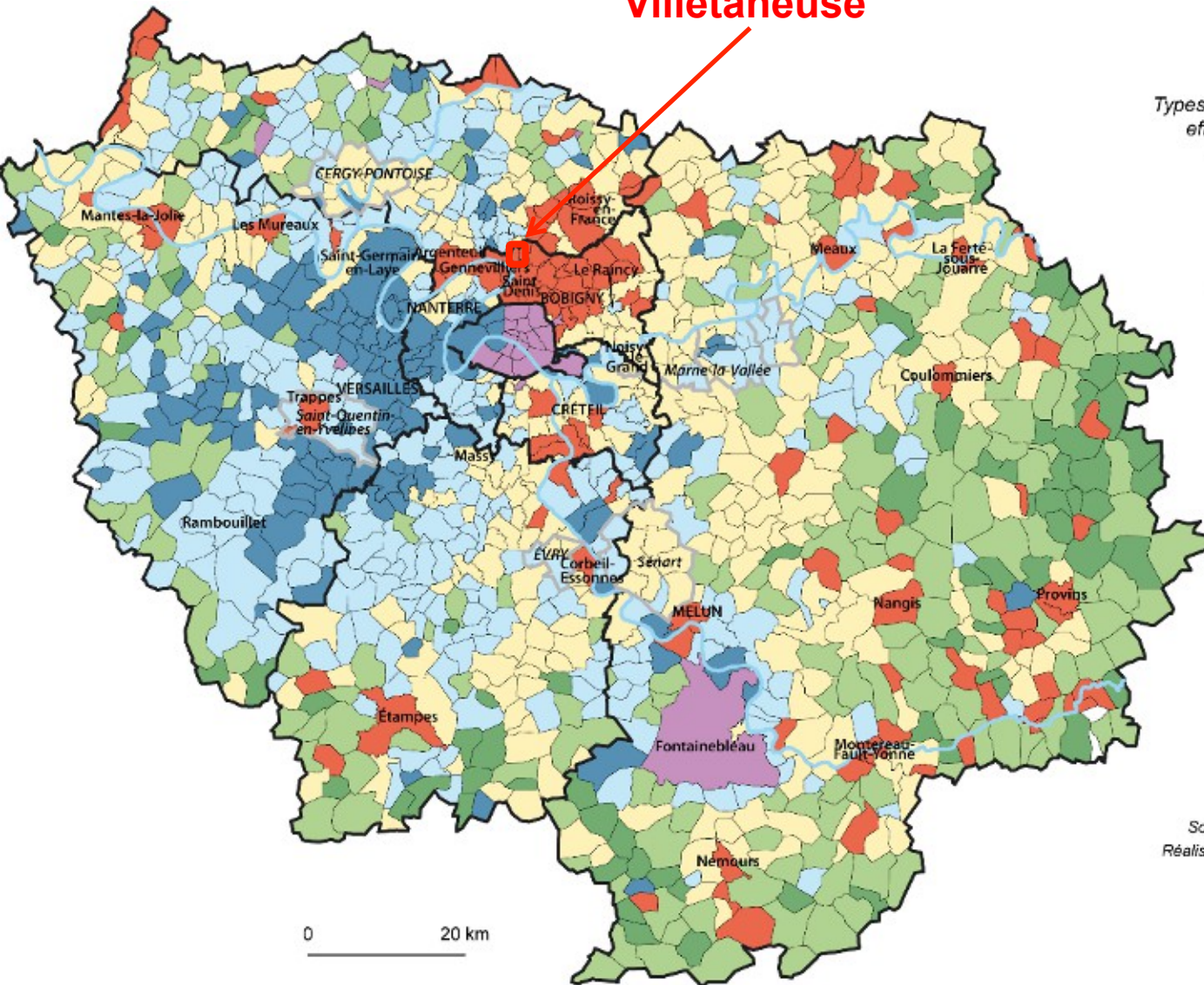
# Ecologie sociale en quartiers populaires

Le cas de Villetaneuse (France)



# Une commune « discrète » du 93 et de la banlieue rouge

Villetaneuse



Types issus d'une classification ascendante hiérarchique effectuée sur les catégories socioprofessionnelles de la population des ménages en 42 postes

CS des ménages surreprésentées

- 1 type « professions culturelles »  
++ : prof. information, arts et spectacles, étudiants  
+ : professeurs, cadres du public
- 2 type « cadres et professions libérales »  
++ : cadres du privé, anciens cadres, prof. libérales, ingénieurs  
+ : chefs d'entreprise
- 3 type « agriculteurs »  
+ : agriculteurs
- 4 type « agriculteurs, ouvriers et ingénieurs »  
+ : agriculteurs, anciens agriculteurs
- 5 type « ingénieurs et cadres »  
++ : ingénieurs
- 6 type « moyen populaire »  
+ : techniciens, ouvriers qualifiés, chauffeurs, employés fonction publique
- 7 type « ouvriers »  
++ : ouvriers, anciens ouvriers, sans activité

Interprétation des surreprésentations :  
++ : forte surreprésentation significative  
+ : surreprésentation significative

Source : INSEE RP 2008 (CASD).  
Réalisation : Matthieu Delage, Camille Pannequin, Anne Clerval, 2013.

0 20 km

Superficie: 2,31 km<sup>2</sup>  
Population: 12 458 hab.  
Taux de pauvreté: 32,4 %

# Des quartiers populaires qui cumulent relégation urbaine et accessibilité environnementale et alimentaire diminuée

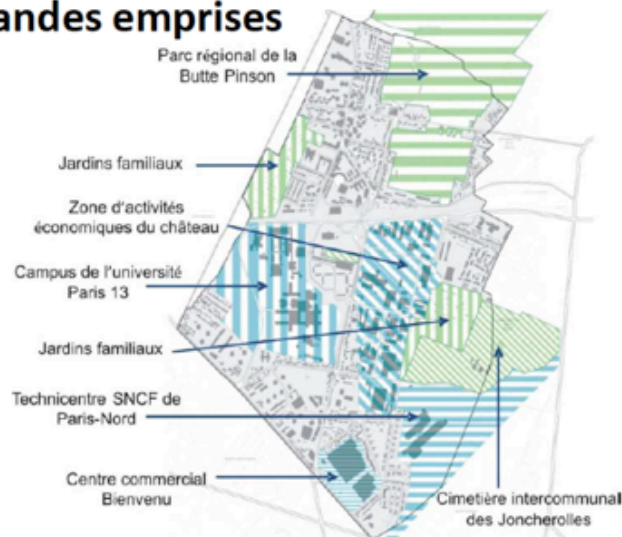
✓ Un paysage urbain composite



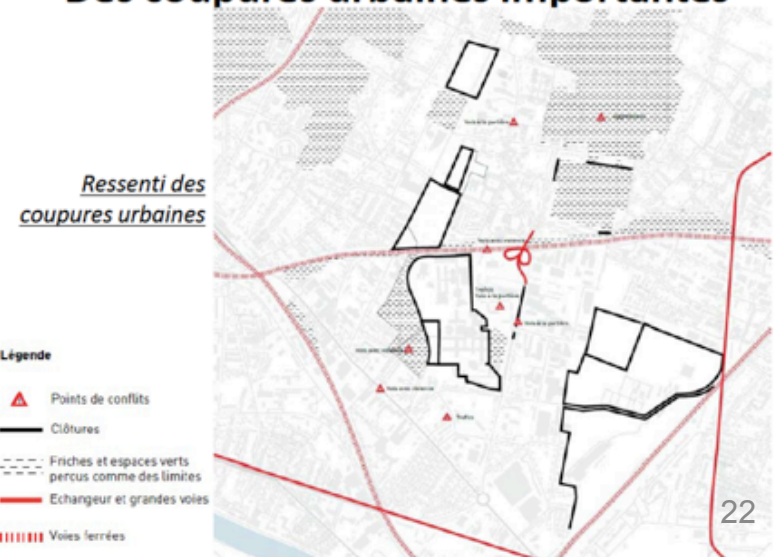
✓ Des contraintes fortes sur le territoire



✓ Un tissu urbain discontinu et fractionné par les grandes emprises



✓ Des coupures urbaines importantes





# Une forte densité d'espaces interstitiels végétalisés et cultivés





# Des actions collectives environnementales et agricoles entre production, éducation, réinsertion et expérimentation



L'Autre Champ



Ferme pédagogique de la Butte Pinson



Jardins Ouvriers de Villetaneuse



L'Ecole des Abeilles



Ferme de Paris 13



Bergers urbains





KEEPING IT REAL, LOCAL

Merci pour votre attention!



ORGANIC  
PRODUCE  
GROWN BY  
ADDED VALUE  
YOUTH

Flaminia Paddeu

MCF en Géographie – Paris 13/PLEIADE

[paddeu.flaminia@gmail.com](mailto:paddeu.flaminia@gmail.com)

POSTER CONCEPT, DESIGN, AND PHOTOGRAPHY BY  
THE YOUTH PARTICIPANTS OF DIGITAL HORIZONS, A PROGRAM OF ADDED VALUE