

# Parc naturel régional du Gâtinais français

L'extinction au cœur de l'action

Témoignage de M. Boussaingault  
Président du Parc



# Black out – L’extinction tout le monde s’y met !

Carte des communes qui éteignent l’éclairage public sur le PNR du Gâtinais français

Parc naturel régional  
du Gâtinais français  
**EXTINCTION NOCTURNE  
DE L’ÉCLAIRAGE PUBLIC**

- Périmètre du Parc
- Commune associée

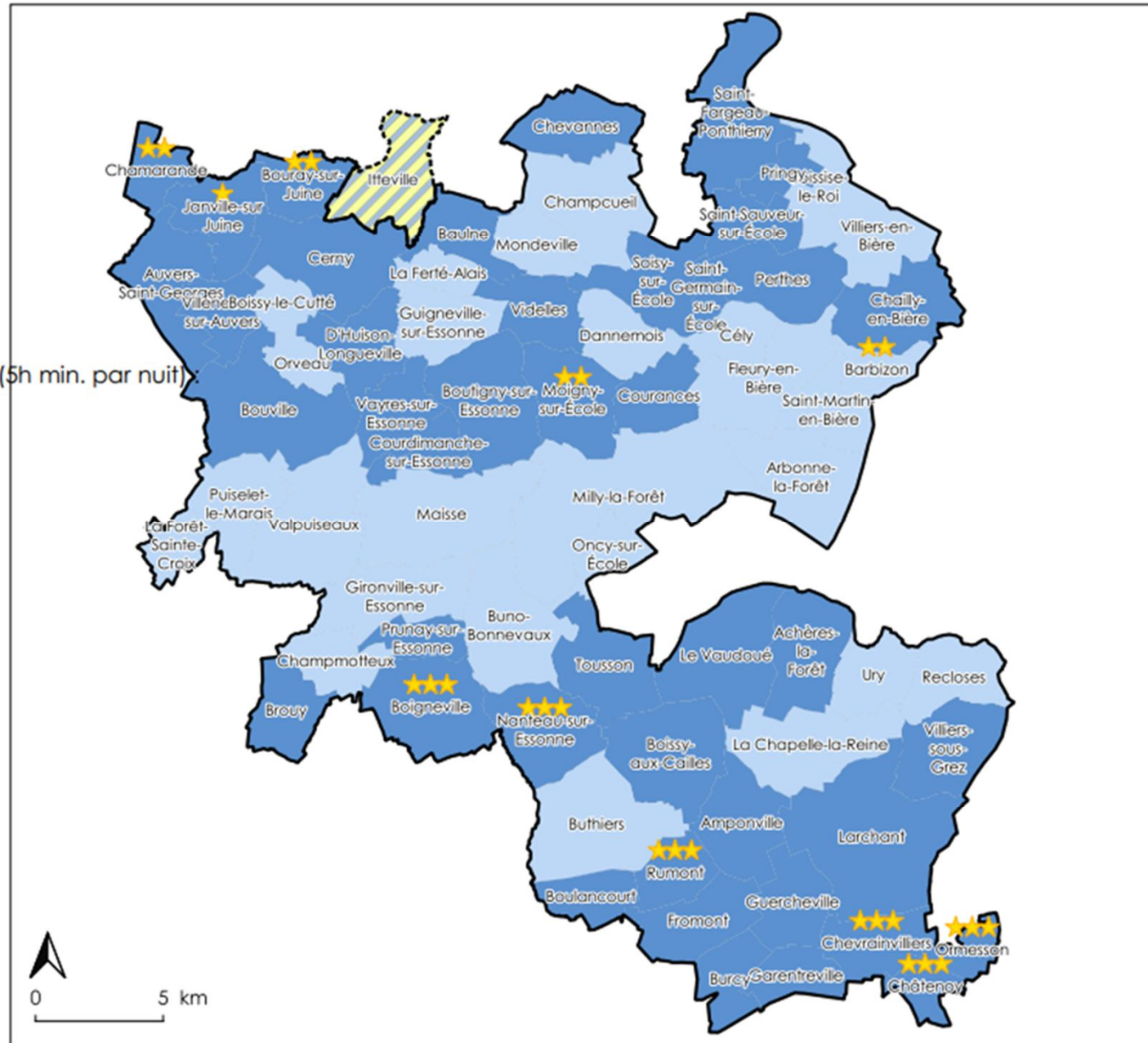


Extinction de l’éclairage public (5h min. par nuit)

- effective toute l’année et aucun allumage en été
- toute l’année
- prévue

Villes et Villages Étoilés :

- ★ Une étoile
- ★★ Deux étoiles
- ★★★ Trois étoiles




Parc naturel régional  
du Gâtinais français

Réalisation : Parc naturel régional du Gâtinais français, 30/09/2022. Sources : BD Topo © IGN ; Parc naturel régional du Gâtinais français.


# Black out – L’extinction tout le monde s’y met !

**Photographies du ciel nocturne de  
La Ferté-Alais (Essonne), ville de 3  
700 habitants qui a mis en place  
l’extinction de l’éclairage public en  
2014**

23h50



00h30



Photos : P. Brunet, FNE, avril 2018



# Black out – L'extinction tout le monde s'y met !

Photographies du ciel nocturne de  
Cerny (Essonne), ville de 3 500  
habitants qui éteint depuis 2018

22h53



23h01



Photos : Y. Le Garrec, Observatoire de Cerny, janvier 2020



# Black out – L’extinction tout le monde s’y met !

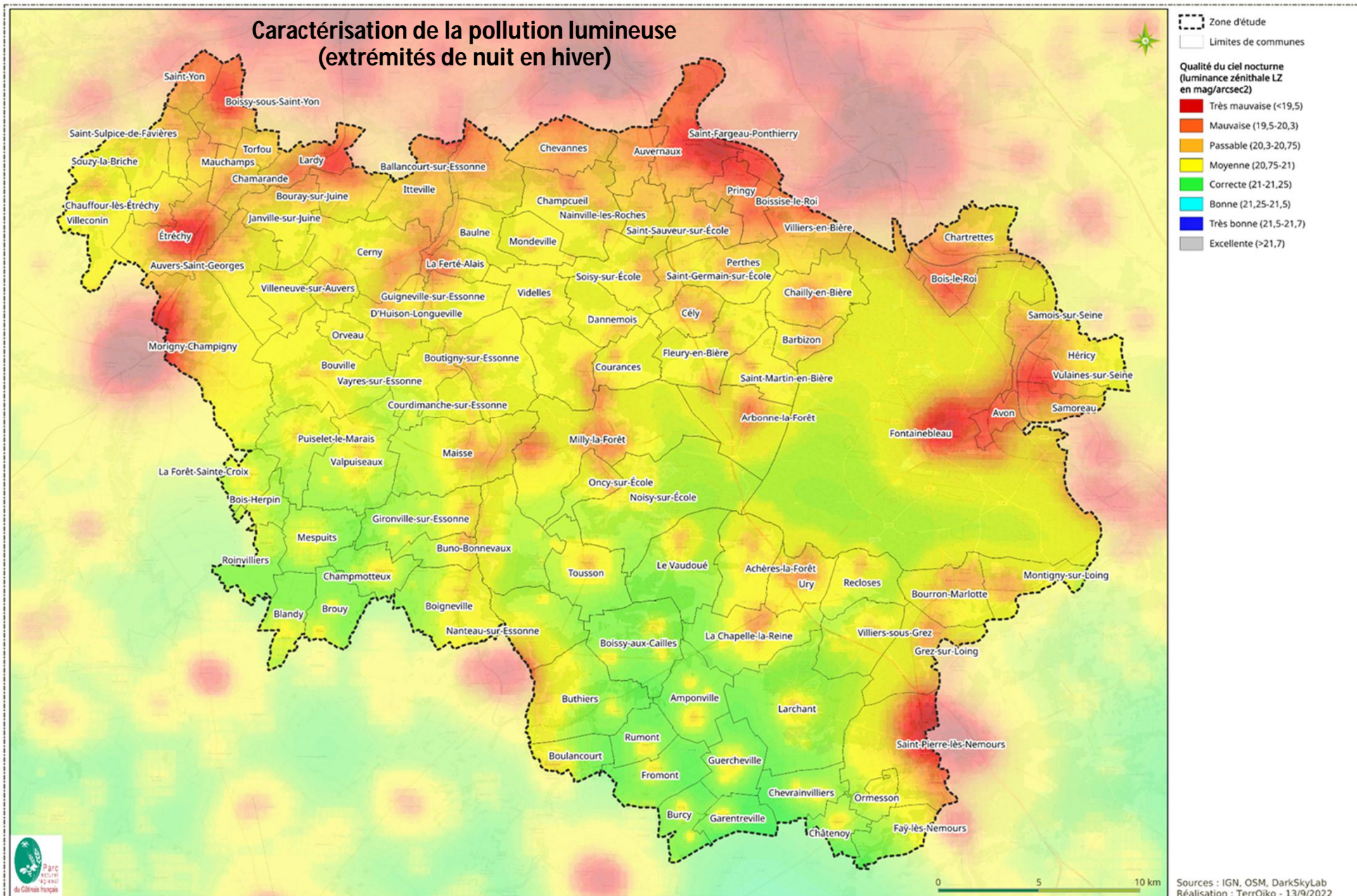


ETUDE DE LA POLLUTION LUMINEUSE ET SES IMPACTS

SUR LE TERRITOIRE DU PNR DU GATINAIS FRANÇAIS

Pollution lumineuse diffusée en extrémités de nuit (hiver)

## Caractérisation de la pollution lumineuse (extrémités de nuit en hiver)



# Black out – L’extinction tout le monde s’y met !



ÉTUDE DE LA POLLUTION LUMINEUSE ET SES IMPACTS

SUR LE TERRITOIRE DU PNR DU GATINAIS FRANÇAIS

Pollution lumineuse diffuse en cœur de nuit

