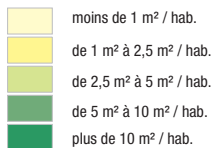
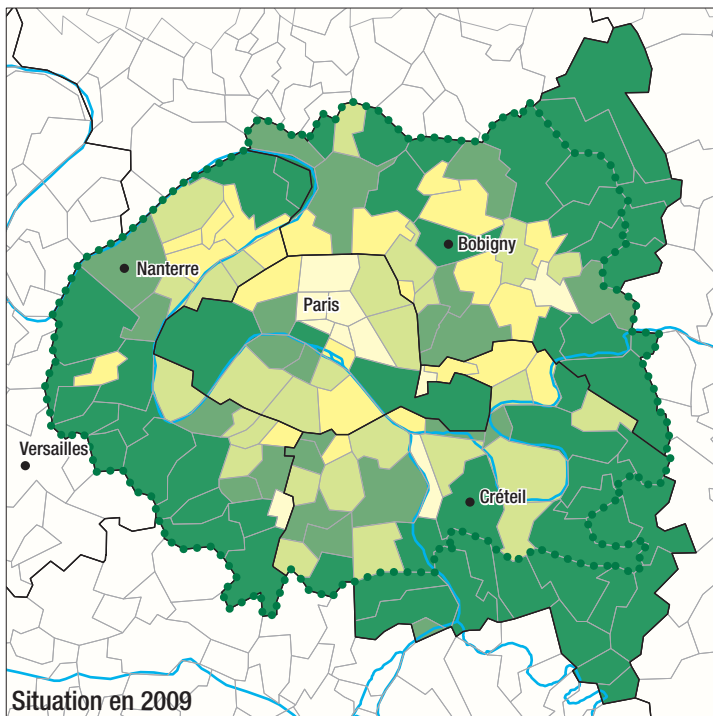
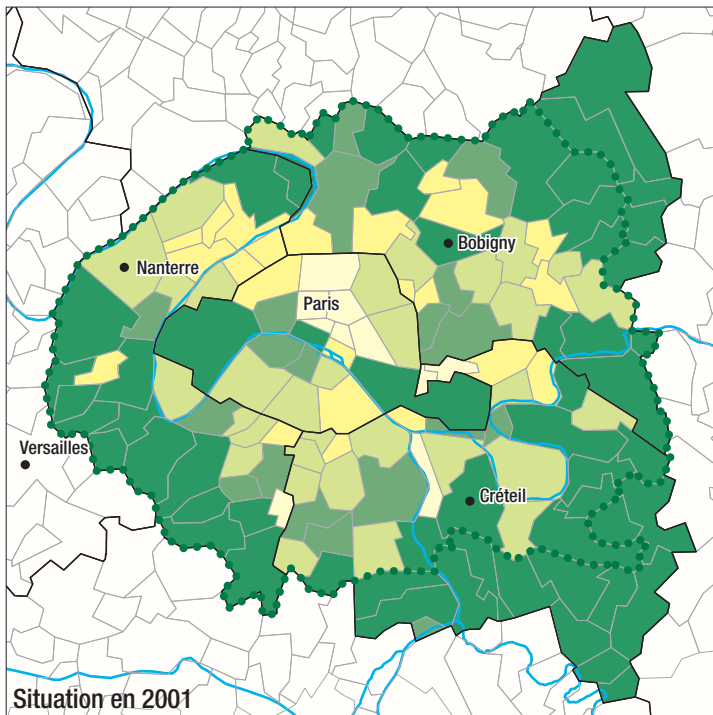




MEMENTO 2011

**LA SUPERFICIE
D'ESPACES VERTS
PAR HABITANT**

Situations 2001 et 2009



●●● limite de la Trame verte d'agglomération

Hydrographie

— principaux cours d'eau

Limites administratives

— départementale
— communale

