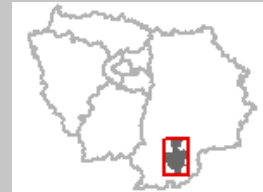


Communauté de communes

Moret Seine et Loing - 77



Statuts en date du 21/03/2014

Mise à jour : Mars 2015
www.iau-idf.fr

Le groupement

Le district de Moret-sur-Loing, qui fait suite au SIVOM du même nom, a été créé en 1972. Sa transformation juridique en communauté de communes est prononcée en décembre 2001.

Extensions de périmètre

Lors de sa création, il regroupait 7 communes (Ecuelles, Episy, Montarlot, Moret-sur-Loing, Saint-Mammès, Villecerf, Villermer). De nouvelles communes adhèrent ensuite au groupement : Vernou-la-Celle-sur-Seine et Ville-Saint-Jacques en 2001 ; Champagne-sur-Seine, Thomery et Veneux-les-Sablons en 2002 ; Montigny-sur-Loing en 2009 ; La Genevraye, Nanteau-sur-Lunain, Nonville, Paley, Remauville, Saint-Ange-le-Vieil, Treuzy-Levelay, Villemaréchal en 2010 et Dormelles (qui se retire de la communauté du Bocage dans le cadre de la mise en oeuvre du SDCI de 2011) en 2012. La communauté se compose actuellement de 21 communes situées au sud de la Seine-et-Marne, au centre du triangle Nemours-Montereau-Fontainebleau.

Au 1er janvier 2015 les communes de Moret-sur-Loing et Ecuelles créent une commune nouvelle : Orvanne.

La population intercommunale atteint 38 133 habitants (population municipale au recensement de 2012). La commune la plus peuplée est Orvanne, 6 794 habitants, soit 18 % du total.

Le groupement adopte la fiscalité propre à compter de 1991, la TPZ à compter de 1994 et le régime fiscal de TPU à compter du 01/01/2006. Il devient éligible à la DGF bonifiée en 2007.

Des compétences qui s'élargissent

Les attributions de la structure intercommunale, qui prend la dénomination de Moret Seine et Loing en 2003, ont évolué durant ses 40 années d'activités.

En 1994, elles se limitaient à certains équipements (piscines, collèges, stand de tir), au service de collecte et de traitement des ordures ménagères, aux contrats de distribution d'eau potable, d'assainissement, à la participation aux frais de la crèche familiale du canton, à l'aménagement de l'espace et au développement économique (ZAE, maison des jeunes entreprises).

Des élargissements sont effectués en 1996 : structures d'accueil de la petite enfance ; actions dans le secteur social ; tourisme (équipements et aménagements fluviaux) ; voirie et transports (desserte de la gare de Moret-sur-Loing...) ; logement (PLH) ; études d'urbanisme et opérations d'aménagement, réserves foncières.

En 2001, quelques adaptations sont réalisées, au moment de la transformation en communauté de communes : retrait des compétences en matière de distribution d'eau potable et d'assainissement.

A partir de 2003, différents arrêtés préfectoraux étendent, modifient ou précisent ses compétences :

- en 2003 : gestion et aménagement de nouveaux cours d'eau ;
- en 2004 : organisation et gestion du relais d'assistantes maternelles et participation au conseil intercommunal de sécurité et de prévention de la délinquance ;
- en 2005 : nouvelles actions touristiques, équipements d'intérêt communautaire supplémentaires, mise en place d'un service des sports et de la culture, précisions en matière sociale (centre de loisirs sans hébergement, logements d'urgence) et de petite enfance (centre multi-accueil, crèches familiales, centre d'accueil péri-scolaire), nouveaux

Sommaire

Le groupement	1
Composition	2
Représentation des communes	2
Compétences et réalisations	2
Atlas	5
Population	5
Taux de logements sociaux	5
Zones d'activités économiques	6
Potentiel financier	6
Revenu des ménages	7
Politique de la ville	7

Fiche d'identité

District créé le 29/12/1972, transformé en communauté de communes le 28/12/2001

Nombre de communes adhérentes au 01/01/2015 : 21

Nombre d'habitants (2012) : 38 133

Régime fiscal (2013) : fiscalité professionnelle unique

Président : Monsieur Patrick Septiers, maire de Moret-sur-Loing

DGS : Monsieur Jean-Luc Robillard

Hôtel de communes
23, rue du Pavé Neuf
77250 Moret-sur-Loing

Tél. : 01 60 70 70 20

Fax. : 01 60 70 70 33

Mél : ccmsl@ccmsl.com

Web : www.cc-moret-seine-loing.fr

Commune siège : Orvanne

services de transport ;

- en 2006 : clarification des compétences (notamment une nouvelle classification, ou encore, l'identification des ZAE d'intérêt communautaire), et extension à l'office de tourisme et aux chantiers d'insertion ;
- en 2007, définition de l'intérêt communautaire des liaisons douces ;
- en 2009, précisions sur les compétences ZAE, tourisme et actions sociales ;
- en 2012, précisions sur les compétences tourisme, équipements sportifs et transports ;
- en 2013, nouvelles compétences facultatives en sport - activités sportives et jeunesse ;
- en 2014, nouvelle compétence optionnelle : l'aménagement numérique.

Composition communale

Champagne-sur-Seine, Dormelles, Episy, La Genevraye, Montarlot, Montigny-sur-Loing, Nanteau-sur-Lunain, Nonville, Orvanne, Paley, Remauville, Saint-Ange-le-Viel, Saint-Mammès, Thomery, Treuzy-Levelay, Veneux-les-Sablons, Vernou-la-Celle-sur-Seine, Ville-Saint-Jacques, Villecerf, Villemaréchal, Villemer

Représentation des communes

Nombre total de délégués : 47

Nombre de délégués par commune : 8 délégués (Champagne-sur-Seine), 6 délégués (Veneux-les-Sablons), 5 délégués (Orvanne), 4 délégués (Saint-Mammès, Thomery), 3 délégués (Montigny-sur-Loing, Vernou-la-Celle-sur-Seine), 1 délégués (Dormelles, Episy, La Genevraye, Montarlot, Nanteau-sur-Lunain, Nonville, Paley, Remauville, Saint-Ange-le-Viel, Treuzy-Levelay, Ville-Saint-Jacques, Villecerf, Villemaréchal, Villemer),
Soit en moyenne : 1 délégué / 811 habitants

Compétences et réalisations

Les compétences de la communauté de communes [] sont classées ci-dessous, selon leur caractère obligatoire, optionnel ou facultatif (statuts du 21/03/2014).

Compétences obligatoires

Aménagement de l'espace

- Documents de prévision fixant les orientations fondamentales de l'aménagement du territoire pour une organisation rationnelle de l'espace communautaire en vue de son développement durable, SCOT, schéma de secteur

A noter : compétence des communes pour l'administration du droit des sols

- Création, aménagement et gestion des ZAC d'intérêt communautaire
- Réalisation d'opérations et constitution de réserves foncières et de ZAD d'intérêt communautaire

Développement économique

- Zones d'activités économiques
- Actions de développement économique
Promotion économique, prospection d'activités économiques nouvelles, création, entretien et gestion des locaux

et notamment pépinières, hôtels d'entreprises existants ou à créer.

▣ **Emploi**

Gestion d'un service emploi

▣ **Tourisme**

Construction, aménagement et gestion des haltes fluviales de Moret sur Loing et de Saint Mammès et des chemins de halage, action et promotion touristiques d'intérêt communautaire, construction et gestion d'un centre d'hébergement touristique individuel et collectif, mise en cohérence de la signalétique touristique, acquisition, entretien et gestion de la propriété "La Grange Batelière", fonctionnement de l'OTSI, études liées à la promotion et au développement du territoire

Intérêt communautaire

ZAE

Pôle économique des Renardières, site Prugnat, zone du port de Vernou-la-Celle-sur Seine.

Les ZAE futures à compter du 1er février 2009.

L'intervention communautaire supposera au préalable l'accord express de la commune d'implantation.

▣ **Aménagement et gestion des chemins de randonnées pédestres**

Intérêt communautaire

Randonnées pédestres

Les liaisons douces d'intérêt communautaire sont celles définies par une boucle traversant au minimum deux communes membres, à l'exception des ouvrages d'art.

Compétences optionnelles

▣ **Protection et mise en valeur de l'environnement**

▣ **Élimination et valorisation des déchets**

▣ **Schéma directeur d'assainissement**

▣ **Entretien et mise en valeur d'espaces naturels en vue de leur ouverture au public**

▣ **Aménagement de rives**

Gestion et aménagement de l'Orvanne, du Loing, du Lunain, des rus Flavien, Chailly

▣ **Entretien de la voirie**

▣ **Balayage mécanisé des rues dans les zones agglomérées**

▣ **Équipements sportifs, socio-culturels et scolaires**

▣ **Piscines (Moret sur Loing et Vernou la Celle sur Seine) et organisation du transport des scolaires des communes membres vers les piscines**

▣ **Stand de tir**

▣ **Piste de roller**

▣ **Piste d'athlétisme**

▣ **Équipement de base-ball**

▣ **Plateau sportif d'évolution situé aux abords du collège Alfred Sisley à Moret sur Loing**

▣ **Service culturel chargé de la coordination en matière d'enseignement musical et de lecture**

▣ **Conservatoire du Vélo (Moret sur Loing)**

▣ **Aménagement numérique**

Compétences facultatives

▣ Collèges

Prestations diverses en accompagnement des mesures de l'Etat, de la Région ou du Département

▣ Social

- ▣ **Actions en faveur des jeunes de 16 à 26 ans rencontrant des problèmes d'emploi ou d'insertion sociale ; chantiers d'insertion**
- ▣ **Organisation d'accueils, avec et sans hébergement, de mineurs relevant d'un cycle post primaire**
- ▣ **Participation, l'échelon cantonal, au Conseil intercommunal de Sécurité et de Prévention de la Délinquance**
- ▣ **Centre social**
- ▣ **Mise à disposition de l'association "Les Restos du Coeur" de moyens logistiques**

▣ Petite enfance

Structures d'accueil communautaires (centre multi-accueil, crèche collective, halte garderie, crèches familiales et micro crèches) ; relais d'assistantes maternelles ; accompagnement des mesures des collectivités locales et de l'Etat pour le centre de loisirs sans hébergement et les centres d'accueil péri-scolaires

▣ Service d'incendie et de secours

▣ Transport

- ▣ **Organisation du transport des élèves**
fréquentant des Classes d'Intégration Scolaire (CLIS) dans les écoles primaires de Champagne sur Seine et Saint Mammès, les établissements secondaires et les lycées d'affectation
- ▣ **Transport des usagers**
domiciliés sur le territoire vers la gare de Moret sur Loing/Veneux les Sablons, Champagne sur Seine, Saint Mammès, Montigny sur Loing, Thomery, Montereau et Nemours). Organisation de toute autre desserte sur le territoire. Aménagement d'équipements, signalisation et de mobilier urbain nécessaires au bon fonctionnement du service

▣ Politique du logement

- ▣ **PLH**
- ▣ **Mise en place d'une commission de réflexion et de coordination en vue de définir les lignes directrices de la politique communautaire en matière d'habitat social**
- ▣ **Logements d'urgence et d'insertion**

▣ Sport - Activités sportives

- ▣ **Mise en place d'un service des sports**
notamment au travers d'une école multi-sports, destinée aux enfants de 4 à 11 ans
- ▣ **Création d'événementiel communautaire**
- ▣ **Organisation de séances de prévention routière dans les établissements scolaires du territoire**

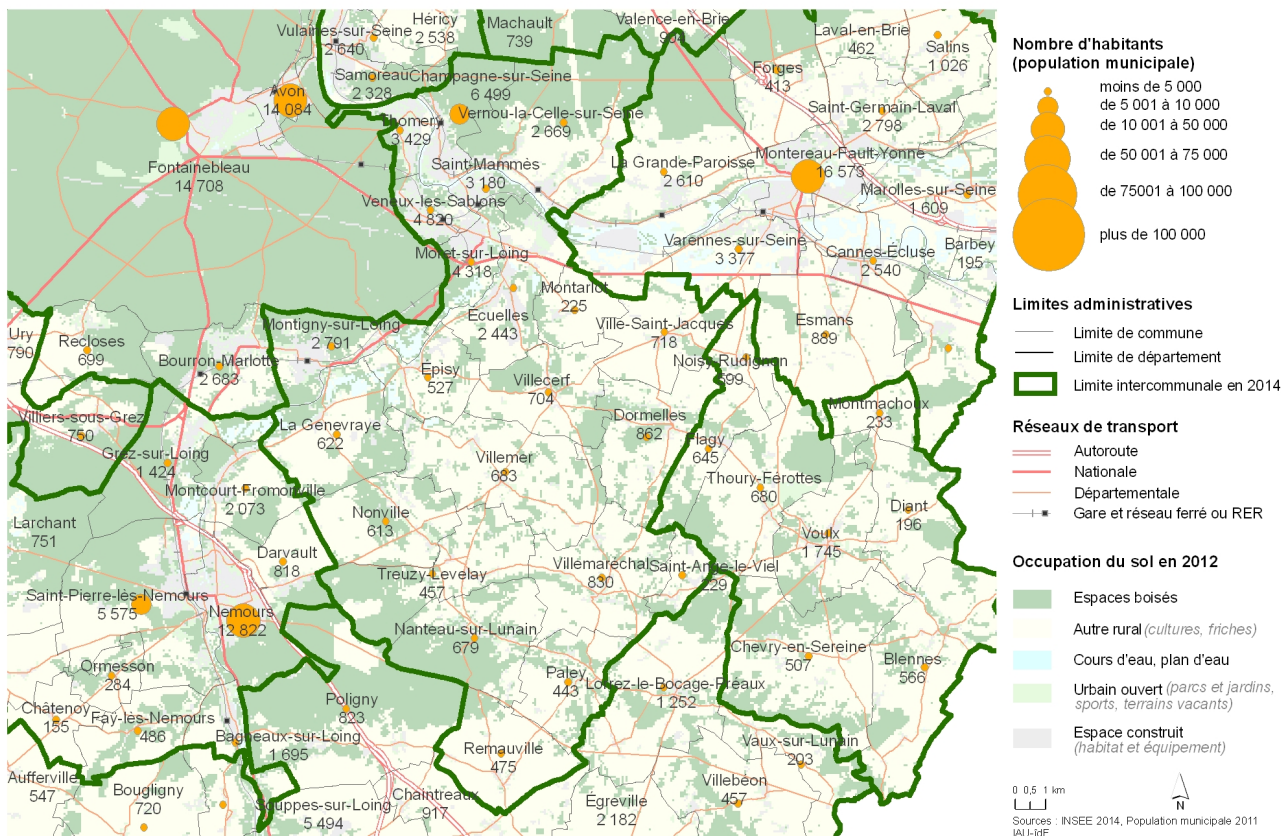
▣ Jeunesse

Organisation d'activités à caractère sportif et culturel, destinées aux enfants de 11 à 18 ans

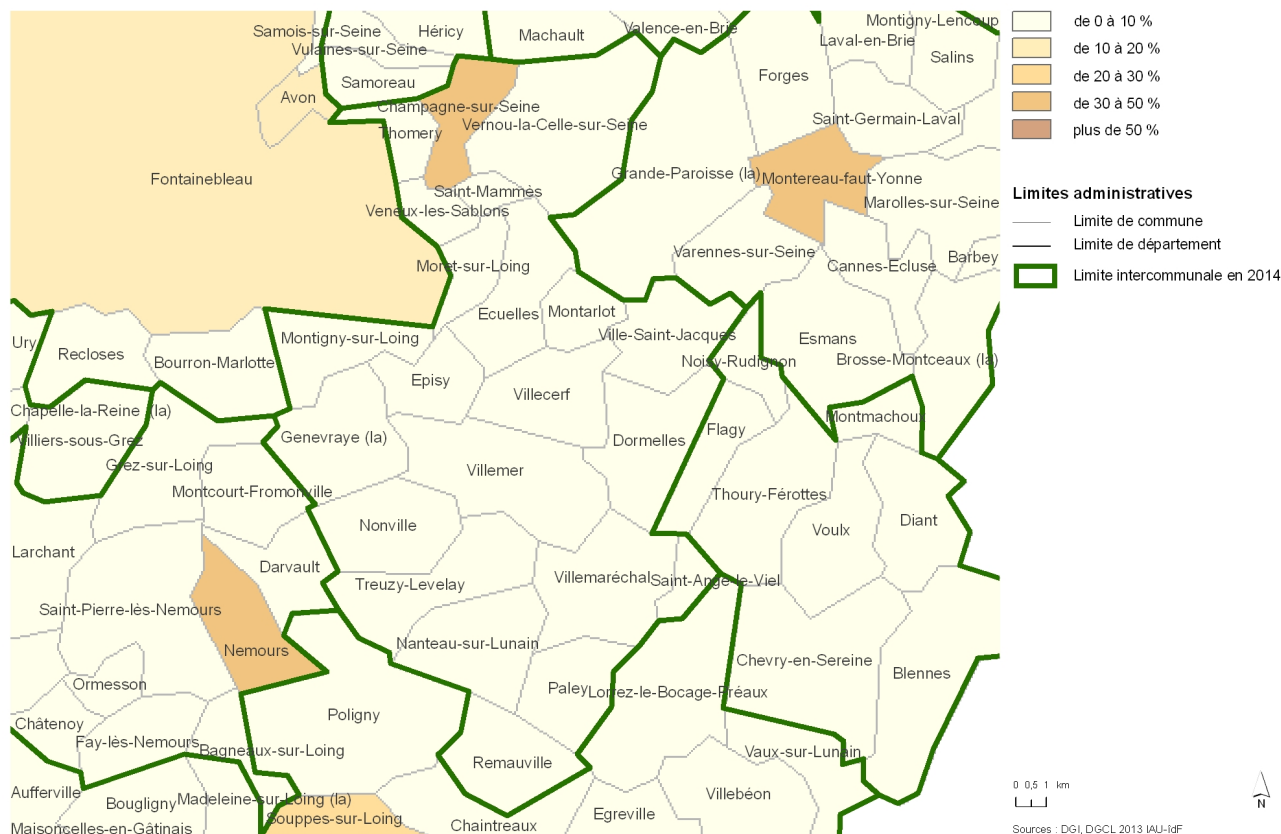
Atlas cartographique

Les cartes ci-dessous présentent le périmètre de la communauté au 01/01/2015.

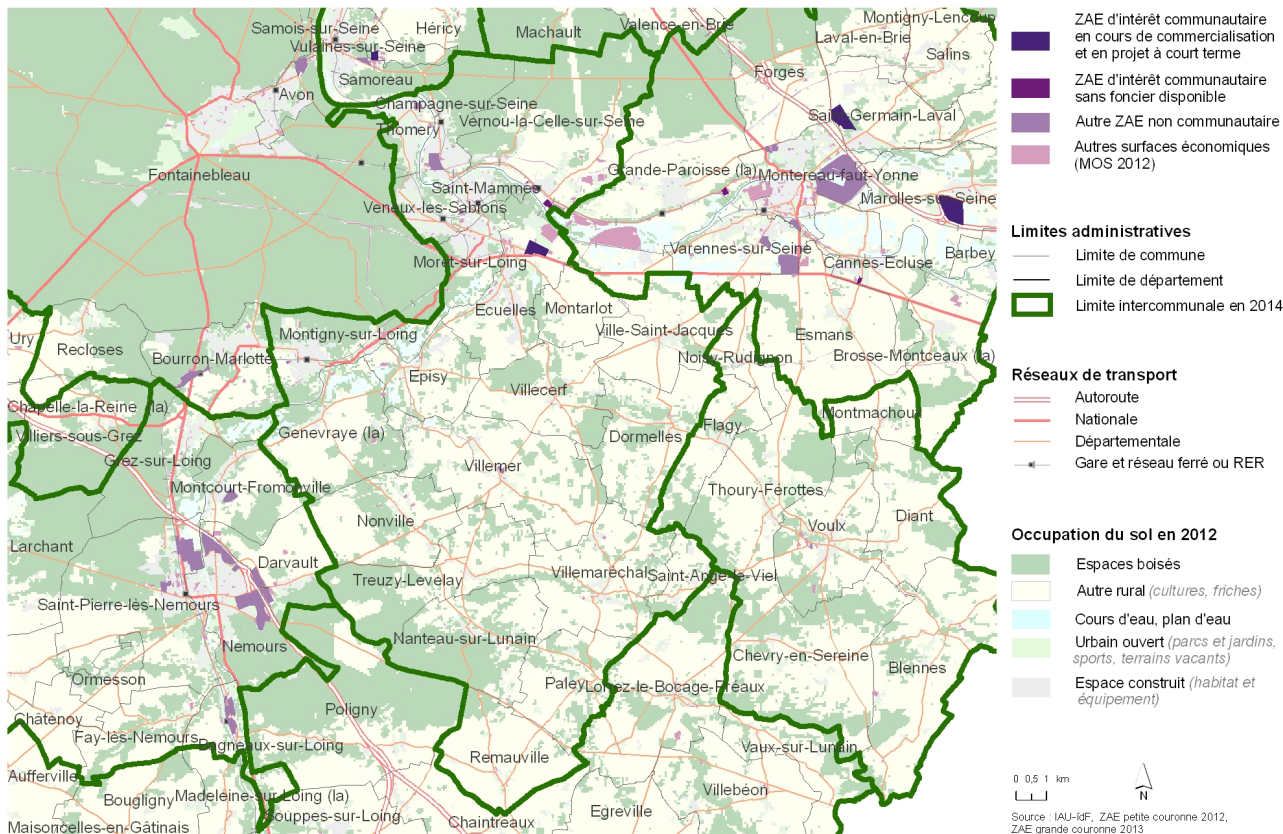
Population en 2011



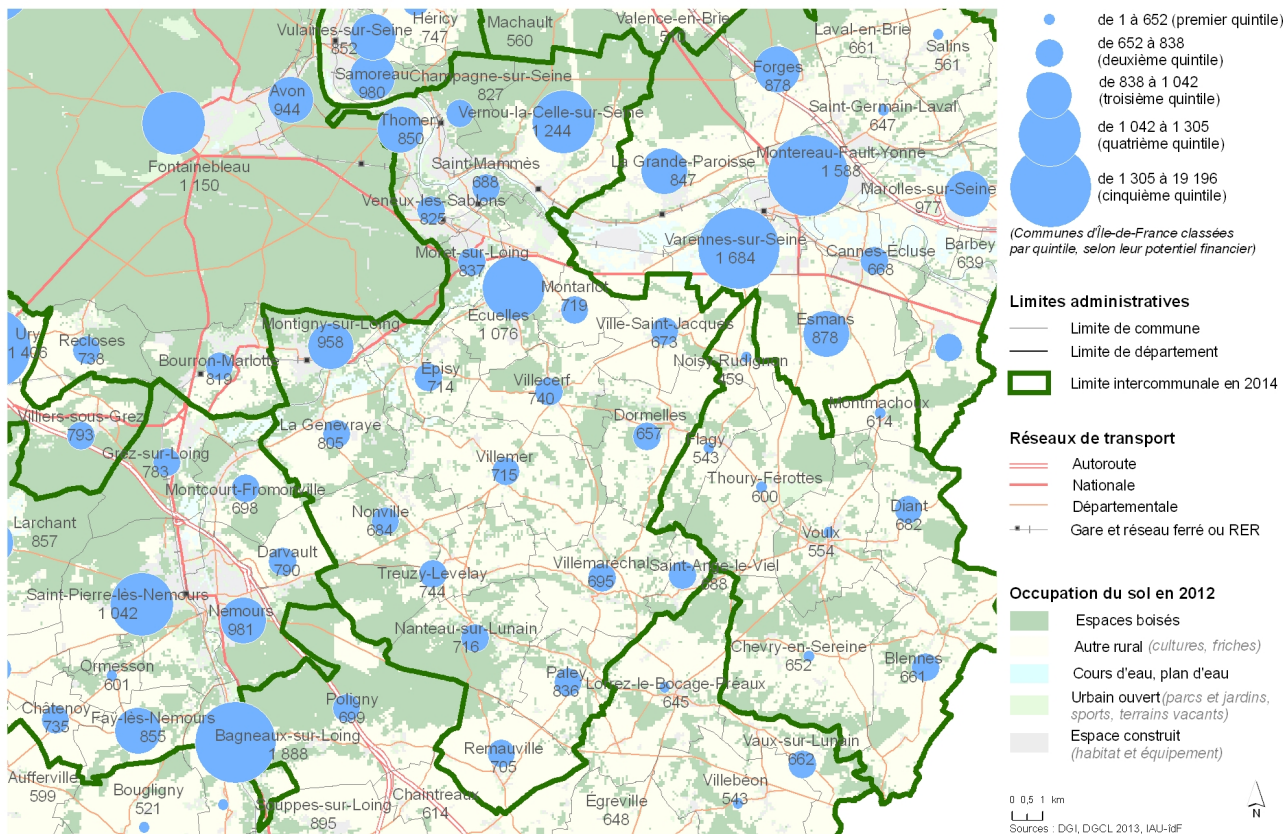
Taux de logements sociaux en 2012



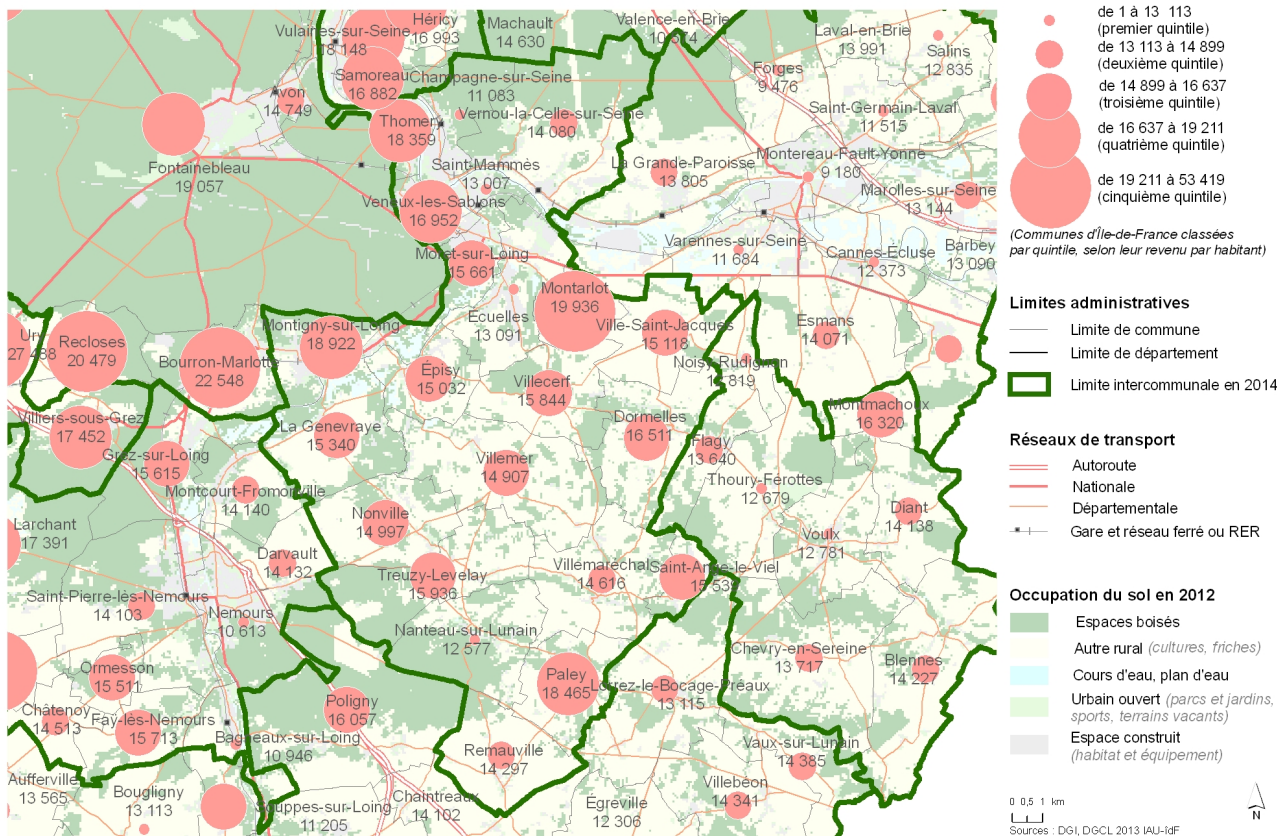
Zones d'activités économiques en 2012/2013



Potentiel financier en 2012 (en Euros par habitant)



Revenu des ménages en 2011 (en Euros par habitant)



Politique de la ville en 2013

