CRUES

Pas de panique !

HACKAVIZ CLIMAT
LE CHALLENGE POUR VISUALISER L'ADAPTATION AU CHANGEMENT CLIMATIQUE EN ÎLE-DE-FRANCE

L'INSTITUT PARIS REGION

POUR EN SAVOIR PLUS :

En cas de crue de la Seine, la vie quotidienne des Parisien(ne)s et des Francilien(ne)s serait impactée bien au-delà des seules zones inondées, notamment pour les voyageurs utilisant le métro à Paris.

La RATP assure, pour le compte d'Île-de-France Mobilités, 12 millions de voyages par jour et a planifié l'exploitabilité du réseau avec sa fermeture progressive face au risque d'inondations. Le réseau fermé, non exploité, est ainsi préservé de l'ennoiement de façon à favoriser un redémarrage de l'activité le plus rapidement possible après le départ des eaux.

Ces cartes visualisent les lignes et les stations de métro qui resteront ouvertes en cas de crues de la Seine à Paris*.

* La réalité de terrain lors d'une crue pourra être différente de celles « prévues » par la carte, les modélisations comportent des incertitudes.

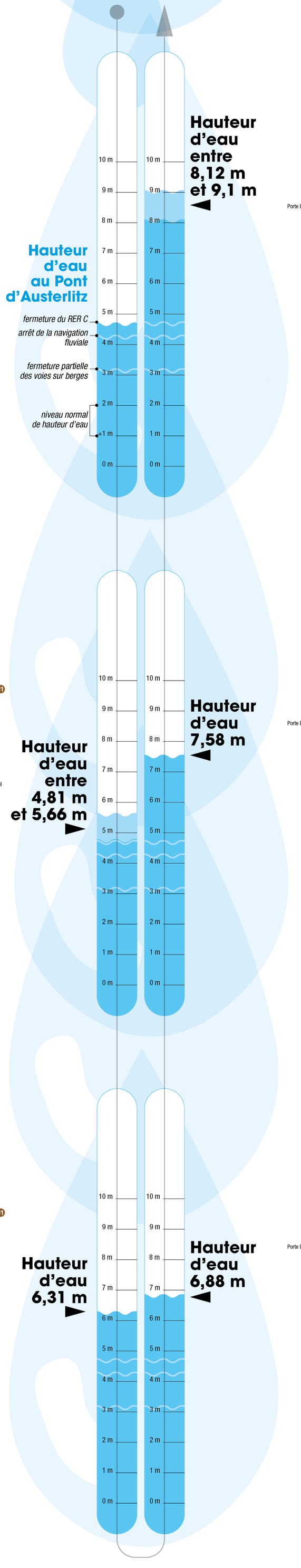

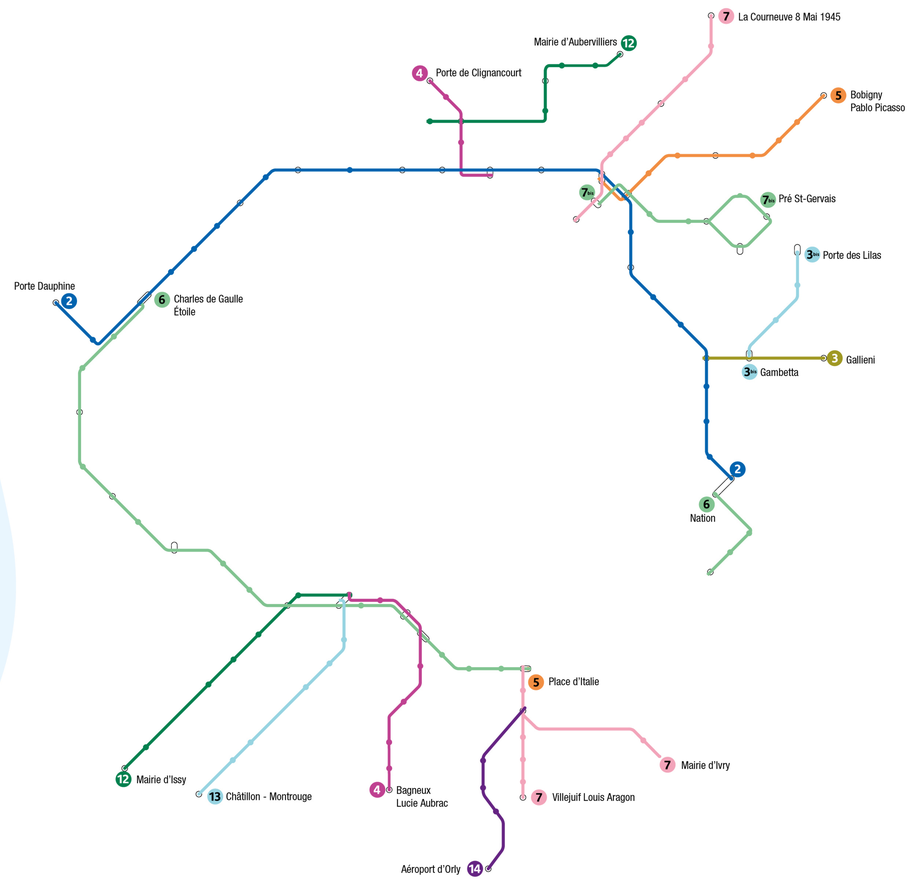

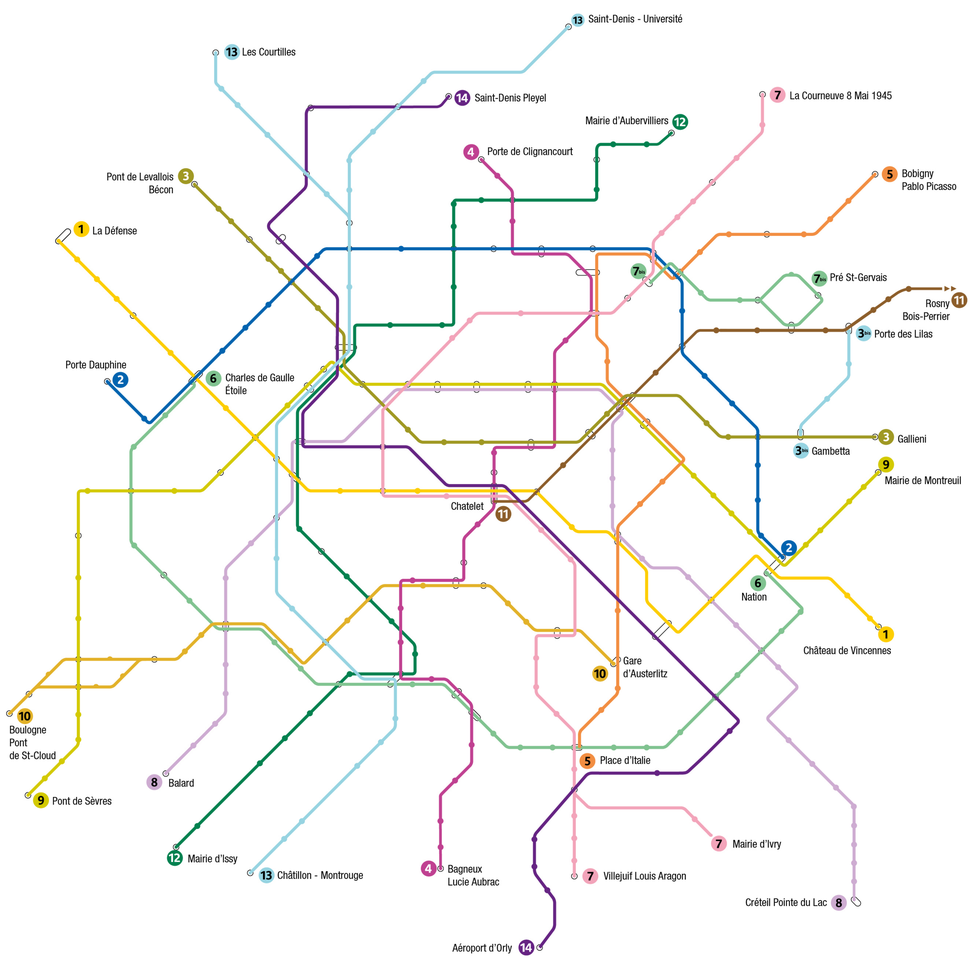

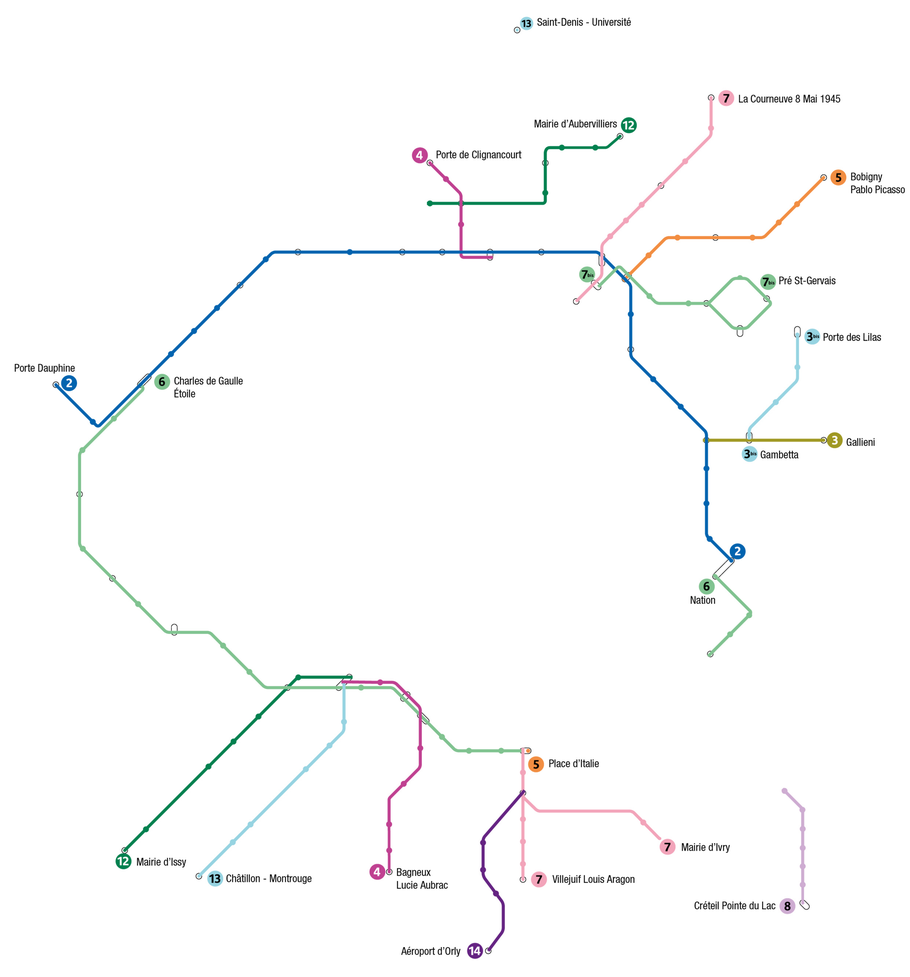

© L'INSTITUT PARIS REGION 2025

Sources : RATP 2025, Vigicrues, Paris.fr © RATP