Voyage aux frontières de l'Île-de-France

[Xe siècle]

La découverte des territoires et de leurs limites

IAU IdF - septembre 2011

> « Avec l'écroulement de l'Empire romain, toute l'armature territoriale disparaît. Les seigneuries et châtellenies sont les seuls territoires aux espaces définis. Ce n'est qu'à partir du Xe siècle que des frontières et limites administratives réapparaissent. En 911, une frontière est définie pour limiter le domaine royal et celui du duc de Normandie. Par la suite les premiers Capétiens n'auront de cesse d'accroître les limites de leur territoire. »

> L'espace politique

La seigneurie ou châtellenie a durant deux ou trois siècles représenté l'espace de la puissance publique. Celle-ci reposant d'ailleurs à l'origine tout autant sur ces territoires que sur des liens d'homme à homme.

Le domaine royal, possession des premiers Capétiens, se situe au nord et au sud de Paris. Le domaine royal va s'étendre peu à peu, formant le socle historique de l'Île-de-France.

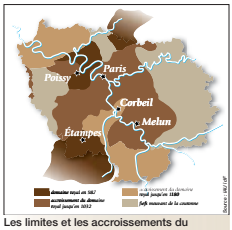

Les limites et les accroissements du domaine royal.

Plan du XVIIIe siècle d'une seigneurie (La Laire, Val-d'Oise).

Les frontières de l'est et de l'ouest de l'Île-de-France : deux réalités différentes pour marquer les frontières entre le domaine royal et celui des grands féodaux

Durant la période féodale, du Xe au XIIe siècle, le territoire royal est borné à l'est par la Champagne. Des villes neuves et quelques places fortes balisent le territoire. À l'ouest, le long de l'Epte, un long couloir défensif conserve un patrimoine encore très riche d'anciens châteaux fortifiés.

L'Epte fixe une frontière qui a longtemps correspondu à une limitte naturelle visible à travers les matériaux de construction : la brique du Vexin normand et le moellon calcaire du Vexin français. Saint-Clair-sur-Epte est le symbole de cette coupure.

La Roche-Guyon, donjon fortifié.

Linéaire à Saint-Clair-sur-Epte, entre brique et calcaire.

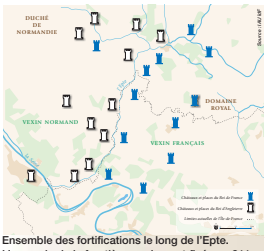

Ensemble des fortifications le long de l'Epte. L'exemple de la frontière nord-ouest fixée en 911 par le traité de Saint-Clair-sur-Epte.

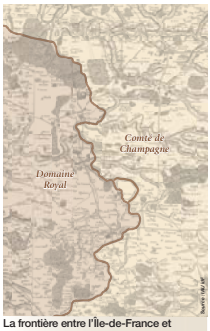

La frontière entre l'Île-de-France et la Champagne marquée en particulier par les villes neuves, édifiées par le comte de Champagne ou le roi de France et ses grands vassaux.

> L'espace urbain

À l'origine, les villes sont fermées et entourées de fortifications à la différence des villages. Elles assurent à la fois :

- des fonctions militaires et de protection,
- des fonctions administratives et fiscales (les bans).

Sur cette carte, Paris est entourée de plusieurs villes, également closes dans des enceintes.

Les villes fortifiées sont encore très présentes dans le patrimoine bâti, comme par exemple : Magny-en-Vexin avec un réseau de boulevards circulaires et d'anciennes portes monumentales, Crécy-la-Chapelle, avec ses tours et son chemin de ronde.

Magny-en-Vexin, l'entrée de la ville autrefois fortifiée encore visible avec ses piliers de pierre, vestiges des anciennes portes.

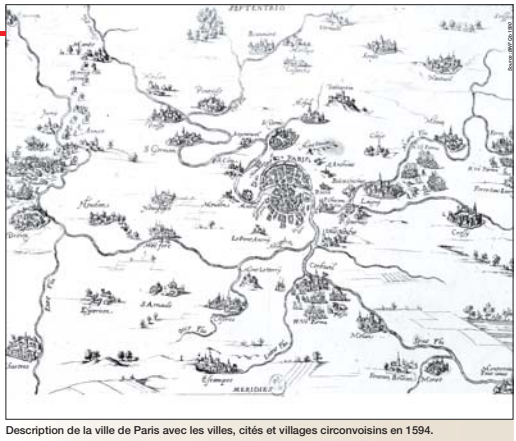

Description de la ville de Paris avec les villes, cités et villages circonvoisins en 1594.

BnF
IAU INSTITUT D'AMÉNAGEMENT ET D'URBANISME ÎLE-DE-FRANCE